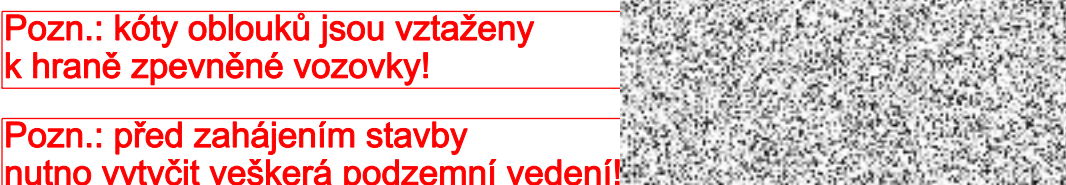




KOORDINAČNÍ SITUAČNÍ VÝKRES

1 : 500



ZODP. PROJEKTANT:			
VYPRACOVAL:		Projekce DS	
SPOLUPRÁCE:		KAM DO SVĚTA JEŠTE	
KRAJ: Liberecký	OBEC: Pertoltice	STUPEŇ: DSP+DPS	
INVESTOR: ČR-SPŮ, Krajský pozemkový úřad pro LK, Pobočka Liberec, U Nisy 745/6a, 460 57 Liberec		DATUM: 5 / 25	
AKCE: REKONSTRUKCE POLNÍCH CEST HC 1 a VC 4a v k.ú. HORNÍ PERTOLTICE k.ú. Horní Pertoltice SO 101 POLNÍ CESTA HC 1		Č. ZAKÁZ.: 01a / 2025	
		FORMÁT: 5 x A4	
		MĚŘÍTKO: 1 : 500	
		Č. KOPIJE:	Č. PŘÍLOHY: C.3.1
PŘÍLOHA: KOORDINAČNÍ SITUAČNÍ VÝKRES (ZÚ - km 0+500,00)			